


















Före	Efter		
			
<p>Mot väster, från bron vid Järnvägen, 2007-08-15.</p>	<p>Mot väster, från bron vid Järnvägen, 2010-08-27.</p>	<p>Mot väster, från bron vid Järnvägen, 2010-05-28.</p>	<p>Mot väster, från stranden, 2010-05-28.</p>
			
<p>Igenväxt bäckfåra, 2008-09-17.</p>	<p>Ny biotop med strömmande vatten, 2010-08-27.</p>		
			
<p>Mot öster, från bron vid T-banan, 2007-09-05.</p>	<p>Mot öster, från bron vid T-banan, 2010-08-27.</p>	<p>Mot öster, från stranden, 2010-08-27.</p>	<p>Mot öster, från stranden, 2010-05-28.</p>

# Våtmarken

Före	Efter
	
<p>Mot ostnordost (efter slåtter), 2007-08-15.</p>	<p>Mot ostnordost, 2010-05-28.</p>
	
<p>Mot öster (ohävdad, innan naturreservatet bildades), 2003-10-09.</p>	<p>Mot öster, 2009-10-25.</p>
	 
<p>Mot söder (efter slåtter), ett modellflygfält syns på bilden, 2005-08-23.</p>	<p>Mot söder, 2010-05-28.</p> <p>Kniphona med ungar, 2010-05-28.</p>

Veronica Gelland Boström  
Kommunekolog  
Solna stad